

Проект межевания территории
Чертёж проекта межевания
 в границах ул.Аэропорт Негостров в Октябрьском
 территориальном округе города Архангельска

Категория земель: земли населённых пунктов

Разрешённое использование:

ЗУ 1,2,8 - для индивидуального жилищного строительства (код 2.1)

ЗУ 3,12 - улично-дорожная сеть (код 12.0.1)

ЗУ 4,7,9,10 - малоэтажная многоквартирная жилая застройка (код 2.1.1)

ЗУ 5 - отдых (рекреация) (код 5.0)

ЗУ 6,11 - земельные участки (территории) общего пользования (код 12.0)

Площади земельных участков

ЗУ 1 (ул.Аэропорт Негостров) - 1136 кв.м.

ЗУ 3 (ул.Аэропорт Негостров) - 389 кв.м.

ЗУ 5 (Аэропорт Негостров) - 1358 кв.м.

ЗУ 7 (ул.Аэропорт Негостров д.40) - 2233 кв.м.

ЗУ 9 (ул.Аэропорт Негостров д.38) - 3840 кв.м.

ЗУ 11 (ул.Аэропорт Негостров) - 588 кв.м.

ЗУ 2 (ул.Аэропорт Негостров) - 793 кв.м.

ЗУ 4 (ул.Аэропорт Негостров д.41) - 2955 кв.м.




ЗУ 6 (ул.Аэропорт Негостров) - 917 кв.м.

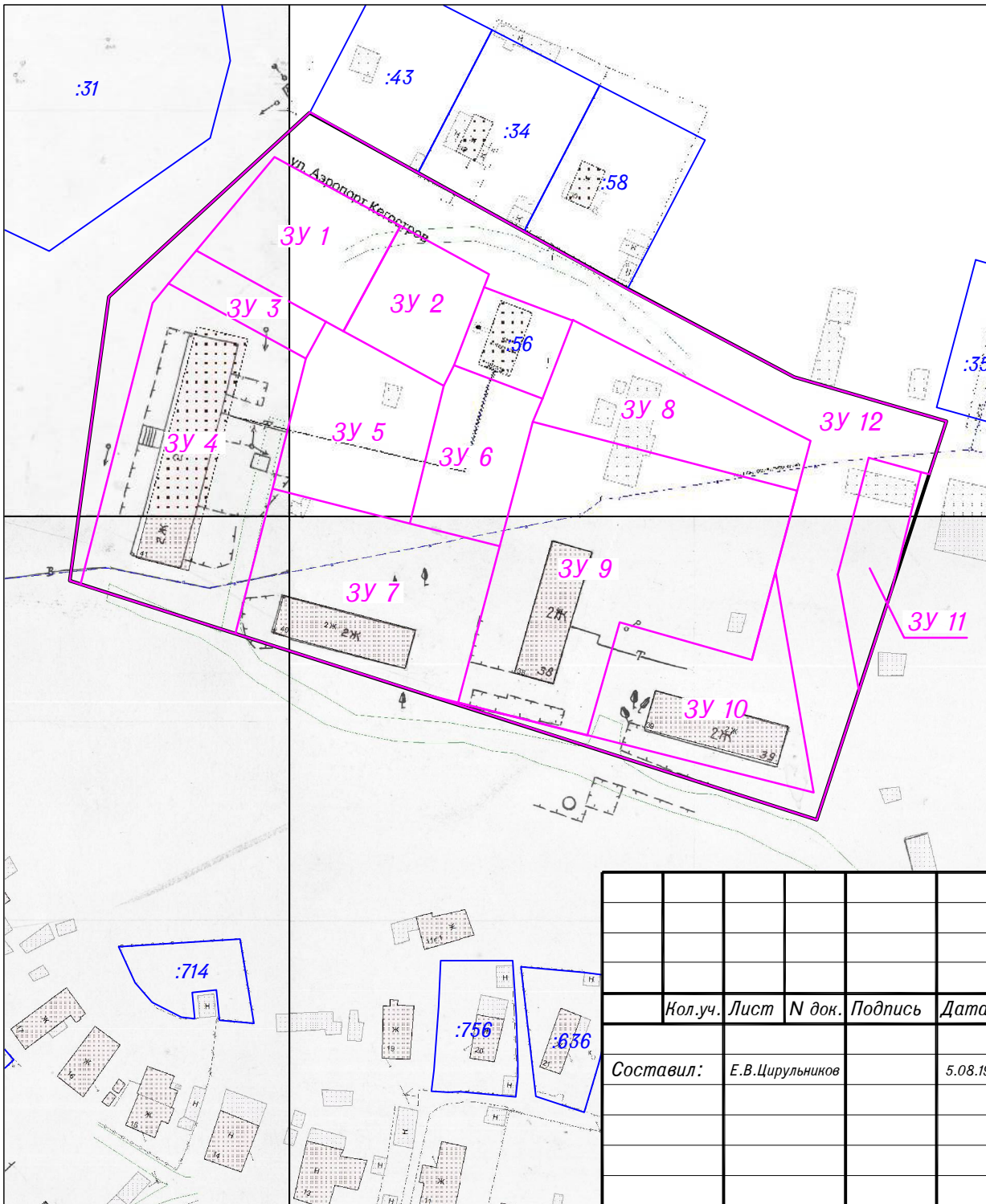
ЗУ 8 (ул.Аэропорт Негостров) - 1312 кв.м.

ЗУ 10 (ул.Аэропорт Негостров д.39) - 1559 кв.м.

ЗУ 12 (ул.Аэропорт Негостров) - 4672 кв.м.

Условные обозначения:

-  - границы земельных участков, сведения о которых содержатся в ЕГРН
-  29:22:040901:34 - кадастровые номера существующих земельных участков
-  - границы земельных участков, планируемых к предоставлению



Администрация МО "Город Архангельск"

Проект межевания территории

Кол.уч.	Лист	№ док.	Подпись	Дата
Составил:	Е.В.Цирульников			5.08.19

Проект межевания территории в границах ул.Аэропорт Негостров в Октябрьском территориальном округе города Архангельска

Стадия	Лист	Листов
ПП	1	1

Чертёж проекта межевания
 М 1 : 1500

ИП Цирульников Е.В.